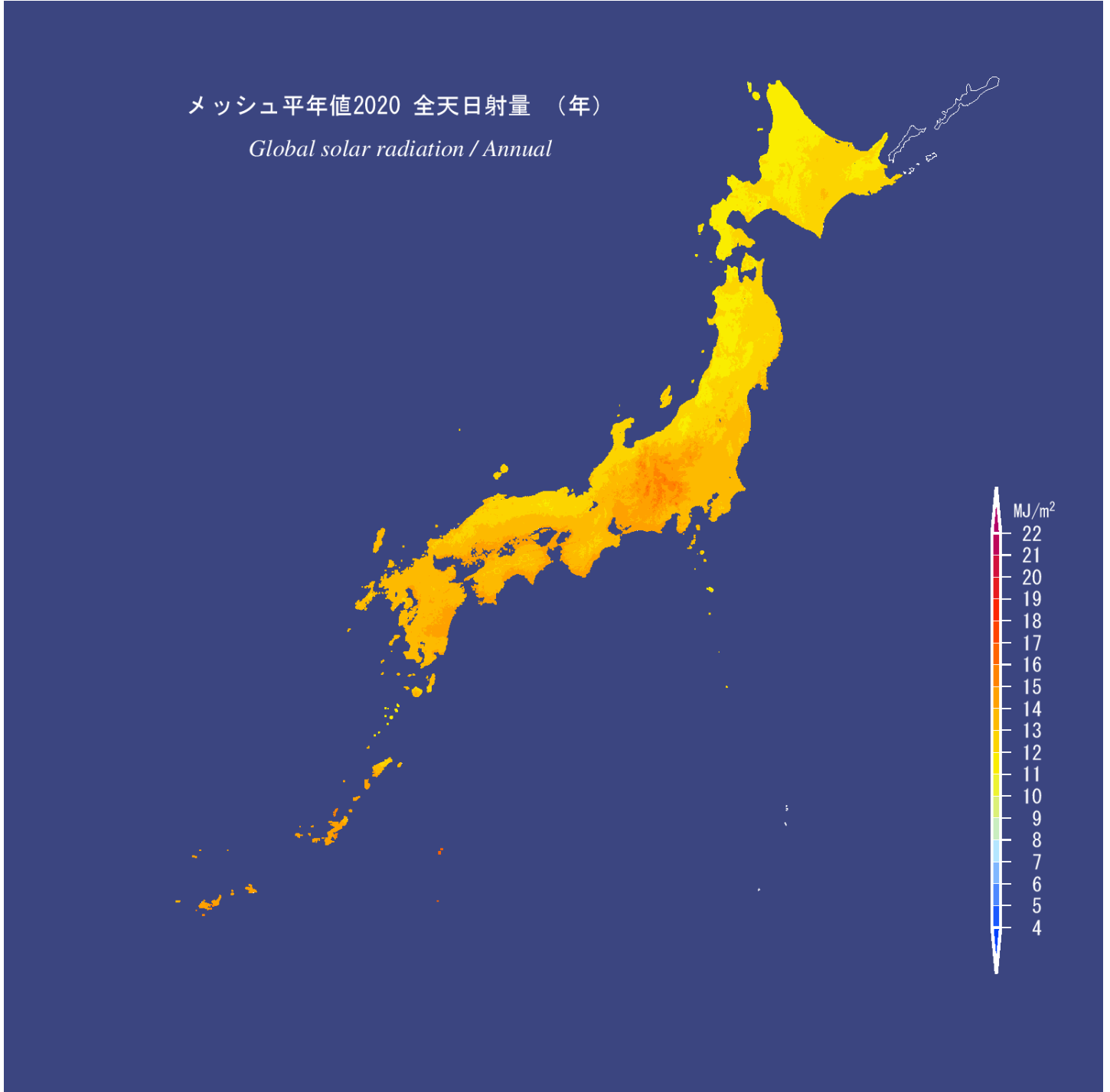
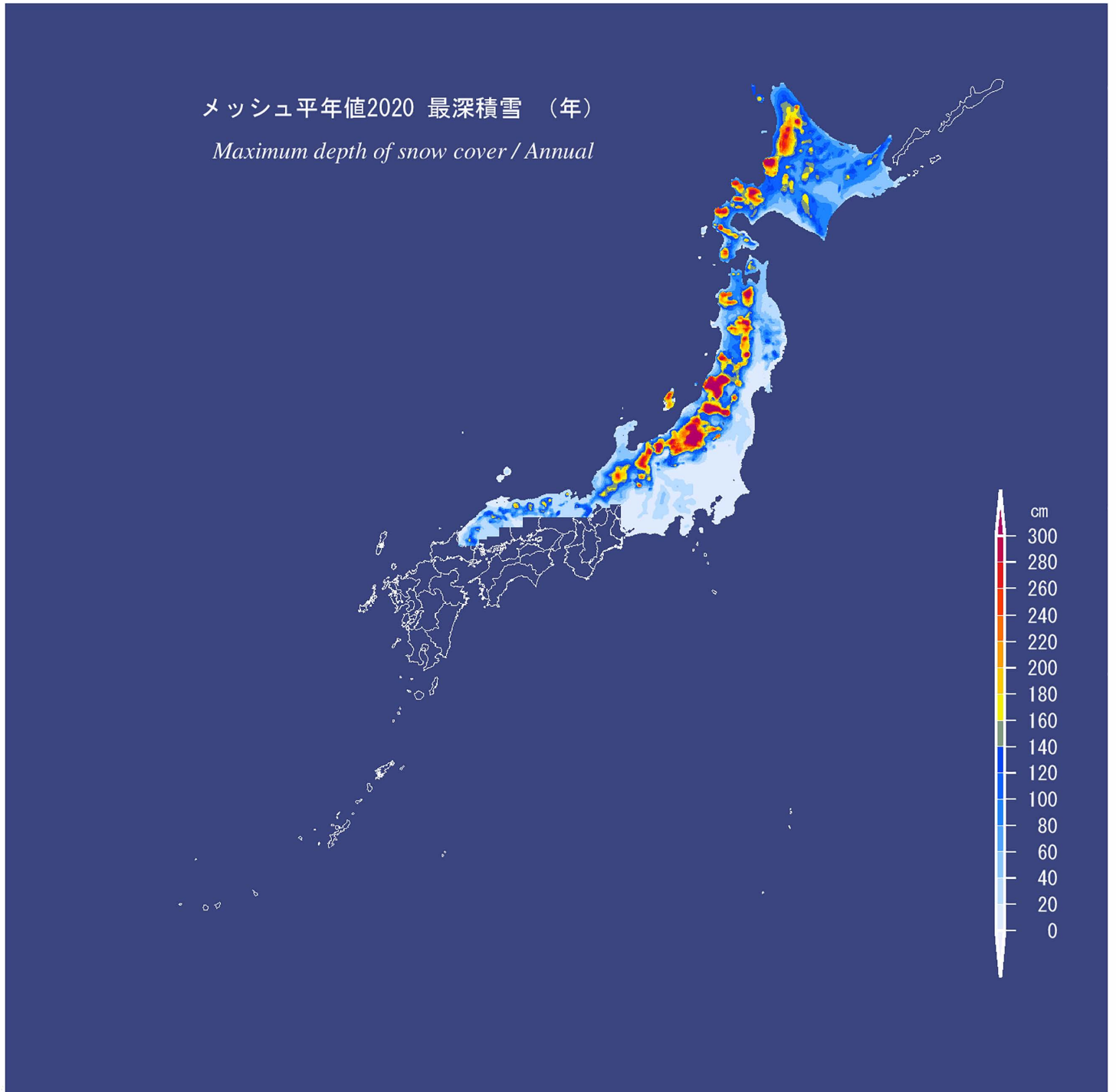


(1)



(2)

最深積雪



最深積雪

https://www.data.jma.go.jp/obd/stats/etrn/view/atlas/docs2020/png_large/snow/maximum_depth_of_snow_cover_13.png

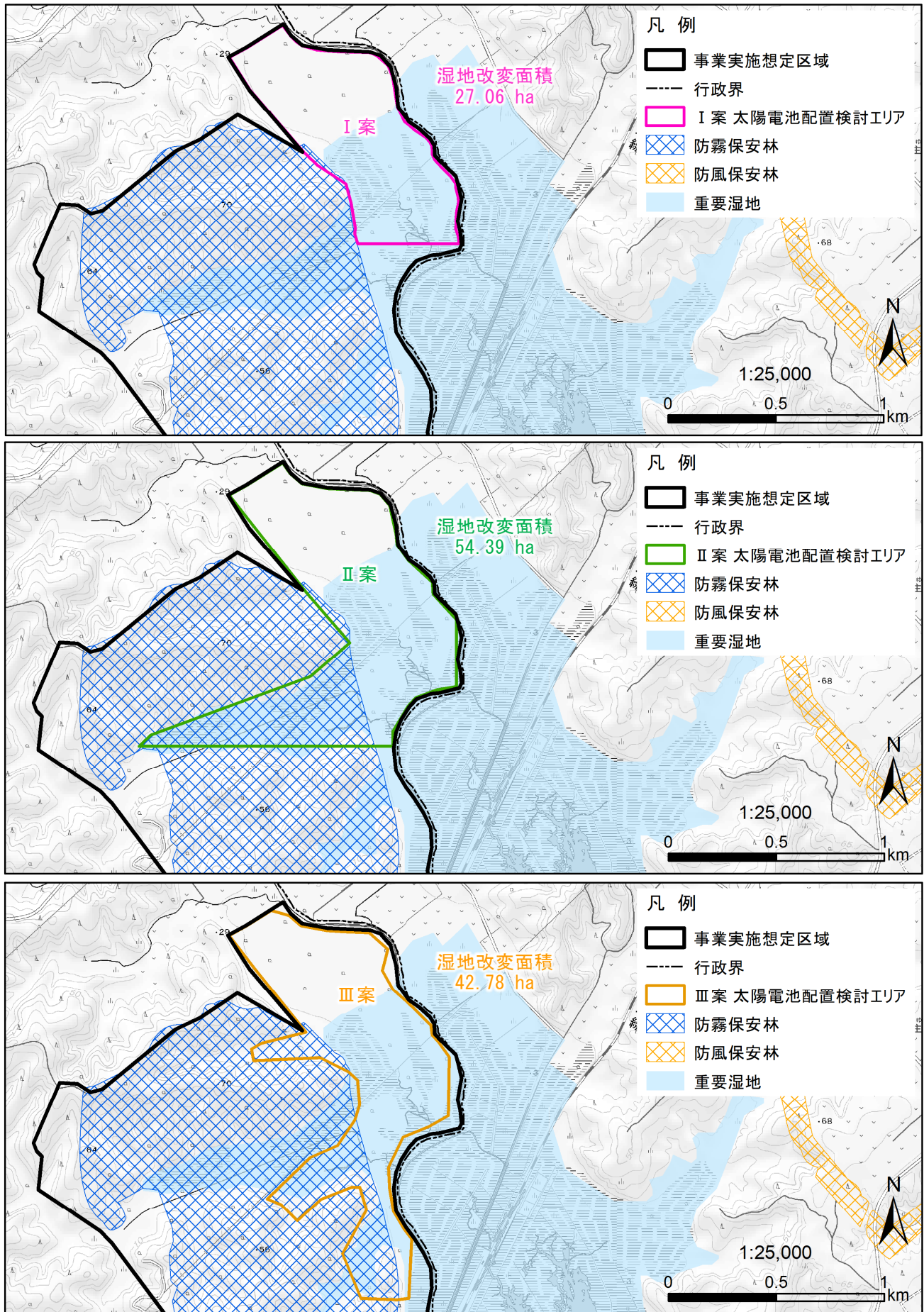


図 2.2-11 太陽電池の配置計画に関する複数案（詳細）

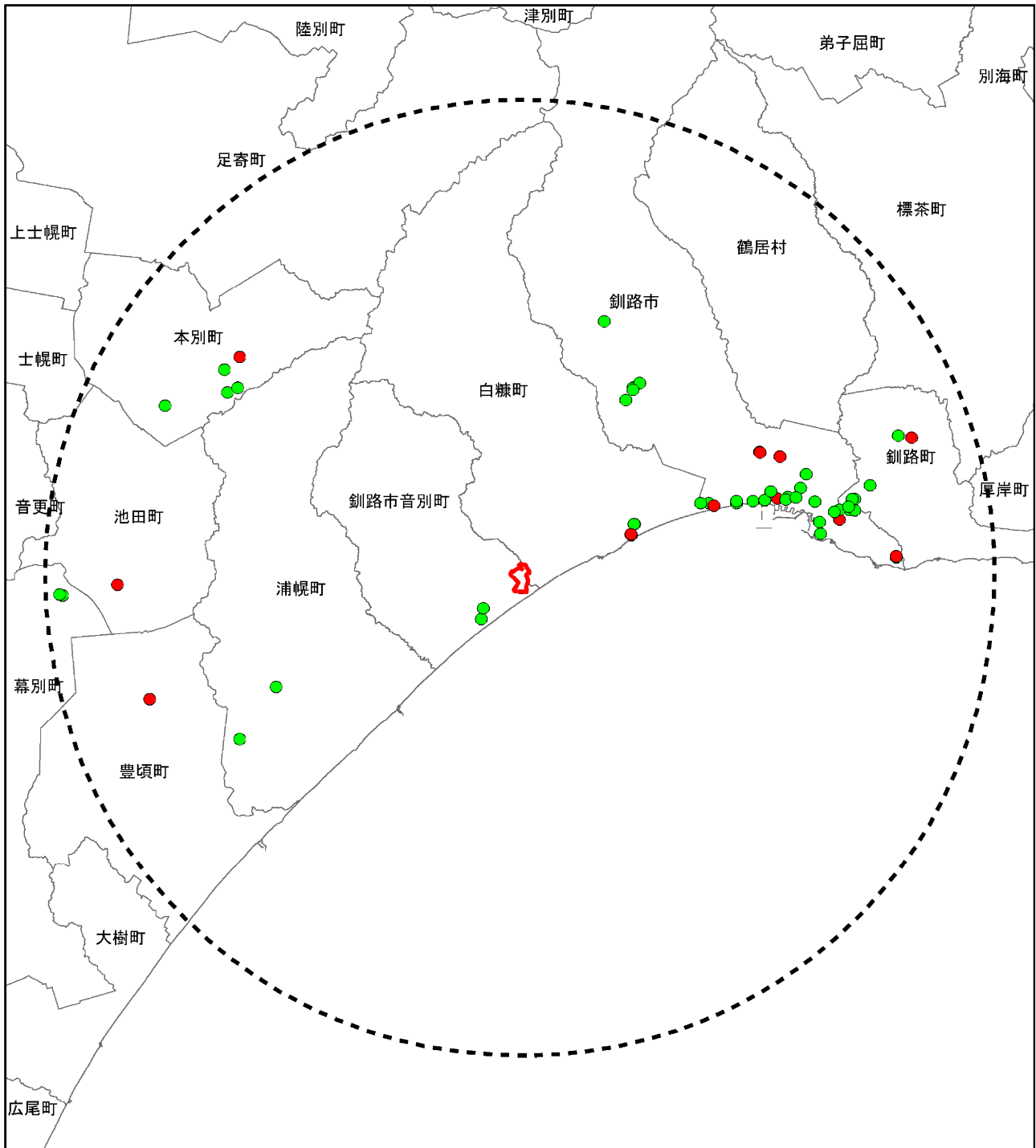
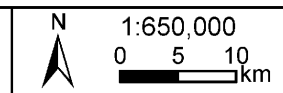


図 3.2-9 産業廃棄物処理施設の分布状況

凡例

- 事業実施想定区域
- 事業実施想定区域から半径50kmの範囲
- 中間処理施設
- 最終処理施設



出典：「国土数値情報 廃棄物処理施設データ(平成 24 年度)」(国土交通省 HP、
<https://nlftp.mlit.go.jp/ksj/index.html> 閲覧:令和 5 年 9 月 20 日)より作成